
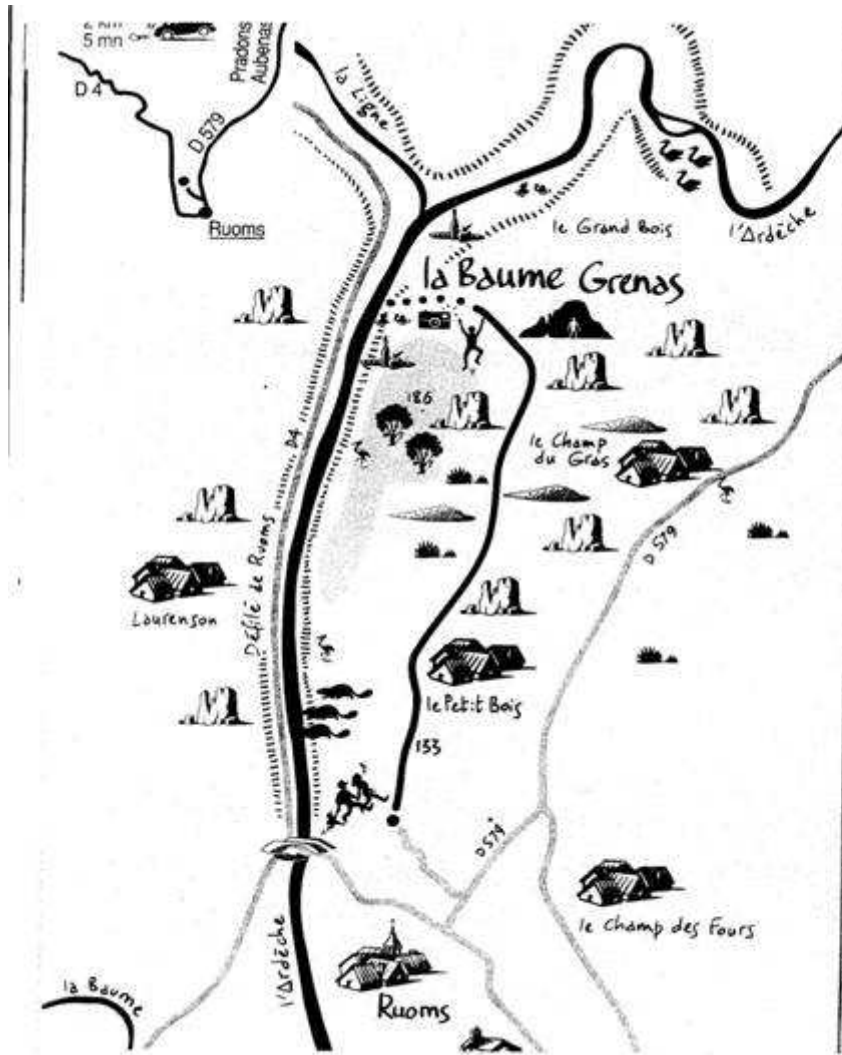

Randonnées en Ardèche



En forêt à RIBES



Ballade la Beaume Grenas



3 - La Beaume Grenas



Ruoms 120 m
 Pas de dénivellée

D45
 1h00
 jaune

Ruoms vit au rythme trépidant du tourisme durant la période estivale. Le caractère dynamique de cette bourgade est cependant inscrit dans le temps. Ses deux brasseries et ses cafés lui donnaient de l'activité toute l'année. Depuis 1967 on ne fabrique plus la "bière de Ruoms" et on n'extrait plus guère la pierre qui servit, dit-on, à faire le socle de la statue de la liberté à New-York...

A l'intérieur du quartier ancien, flanqué de tours rondes, admirez lesuelles bordées de maisons dont certaines datent du XVe s, l'église romane.

En remontant par la D4 direction Largentière, vos pas vous conduisent dans les célèbres défilés de Ruoms. La route creusée dans la falaise calcaire surplombe la rivière et passe dans plusieurs tunnels.

La grotte Grenas a été occupée pendant le néolithique et toute la protohistoire (tessons de poterie, silex). D'après le docteur Francus, le site a servi de léproserie au Moyen-Age entre son confluent avec la Ligne et l'entrée des tunnels. Cette grotte, longue de 130 m, ne présente aucune difficulté, les adultes et les enfants peuvent s'y aventurer sans danger. Pensez à prendre des lampes électriques.

Au bord de la rivière, superbe coin de baignade, ombre pour pique-nique.

Dans Ruoms, prendre la D 579 direction Pradons - Aubenas. Entre le cimetière et la coopérative agricole "L'Ardéchoise", prendre la route direction "Le petit bois". La suivre sur environ 1 km. Lorsque celle-ci devient chemin, se garer.

Suivre le chemin de terre (balisage rond ou trait jaune). De nombreux chemins s'en vont à droite ou à gauche vers les anciennes carrières ; ne pas quitter le chemin principal toujours bien balisé. Au croisement en Y, bien repérer les balises sur le sentier à suivre. Celui-ci serpente dans la garrigue. Vos pas vous conduisent sous une ligne à haute tension. Environ 300 m après, au croisement, prendre le sentier bordé de murets à gauche (balise sur une grosse pierre). Dans quelques minutes, vous commencerez la descente vers la rivière. A mi-pente, l'entrée de la grotte est visible. Face à vous, le confluent de la Ligne et de l'Ardèche, sur la gauche, les magnifiques défilés de Ruoms. Pour compléter agréablement cette balade, descendez en 10 mn jusqu'à la rivière.

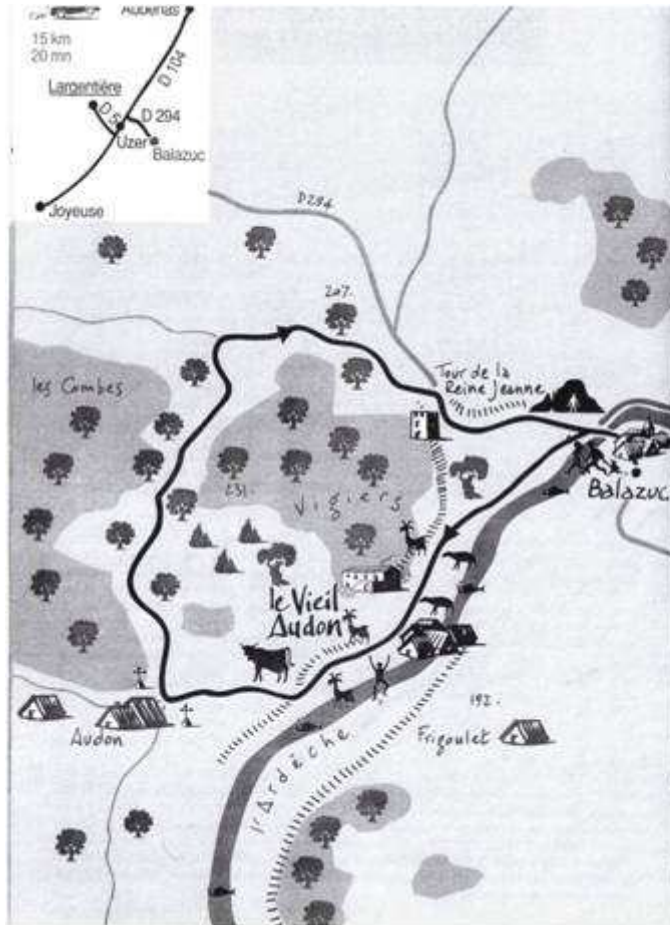
Même chemin pour le retour.



Ballade la Beaume Grenas



Ballade le Vieil Audon / Balazuc



30 - Balazuc - Le Vieil Audon



Balazuc (parking à l'entrée du village) 226 m - 26 m

2000

travaux-jantes

Après le village de Saint-Maurice sur la gauche, vous verrez une petite maison sous son fronton "Balazuc". C'était une ancienne gare de la voie de chemin de fer qui reliait Arlesheim à l'Albi. Si la gare est fermée depuis des décennies, la voie ne fut défrichée qu'en 1991. Alfred Maïron nous rapporte cette anecdote : "un saboteur à l'époque où les gares se déplaçaient encore en train, le chef de gare de Balazuc était si content lorsque il voyait un voyageur monter ou descendre qu'il l'embrassait !"

"Balazuc" emprunte une petite route qui surpasse un rocher en calcaire, avant de venir à ses yeux éblouis une véritable cascade de pierres blanches, arrangées en terrasses et débouant lentement vers l'Arleche. Michel From *Le guide de l'Arleche*.

Dans ce vieux village médiéval, il faut vous perdre au cœur des ruelles étroites, des escaliers, des passages couverts. Allez jusqu'à l'église romane qui domine fièrement l'Arleche par un à-pic de plusieurs dizaines de mètres.

Le hameau du Vieil Audon est niché à l'entrée des gorges de l'Arleche au pied des falaises dans un site extraordinaire. A la fin du siècle dernier, ses habitants inquiets de voir leur village écarté par un projet sont partis vivre sur le plateau. Rejoins par les membres d'une association adhérent à la charte du réseau "Niche et Nature", ce village a peu à peu été rénové en respectant l'architecture traditionnelle et les matériaux du site. Le résultat est remarquable. Une ferme existe depuis 10 ans avec chèvre, vaches, mules, bio-couture et, depuis quelques années, la réintroduction du ver à soie, les plants, vente de produits régionaux et gîte d'étape.

La tour de la Reine Jeanne : "la noble dame Jeanne était une dame de bien, une attachée et forte personnalité qui a marqué profondément son époque à la fin de la baronnie de Balazuc. La tour de la Reine Jeanne perpétue sa mémoire pour les siècles futurs" *Entour de Balazuc et le Parc Vivant*, Maurice Alligot.

Dans le cœur du village, ne pas manquer la visite de la maison des artisans.

Après avoir pris le temps de déambuler dans le village, descendre et traverser le pont qui enjambe la rivière Arleche.

Prendre à gauche la route et, très vite, le sentier pédestre qui descend vers la rivière (panneau : promenade Vieil Audon). Le sentier suit ou surplombe le cours de l'eau (superbes coins de baignade). En approchant du hameau Vieil Audon, les terrasses sont plantées d'oliviers, d'amandiers, de miniers, l'espace pastoral a été réinventé.

Entrer dans le hameau, puis le traverser par la calade qui remonte sur le plateau calcaire ; point de vue splendide sur les gorges. Le long de la rivière, vous verrez sans doute des bérons cendrés et même des oiseaux marins (coccyzins, mouettes, goélands...). Arrivé sur le parking des permanents du hameau, suivre le chemin de terre (balisage jaune) : vous traversez une route de garigues avec une végétation typiquement méditerranéenne (chêne, buis, genévrier, anémone, térenthie). Au printemps, le chèvre-feuille rend cette balade très odorante. Vos pas vous conduisent jusqu'à une petite route goudronnée ; la suivre à droite jusqu'à la rencontre avec la départementale. Prendre celle-ci sur la droite jusqu'au village de Balazuc.

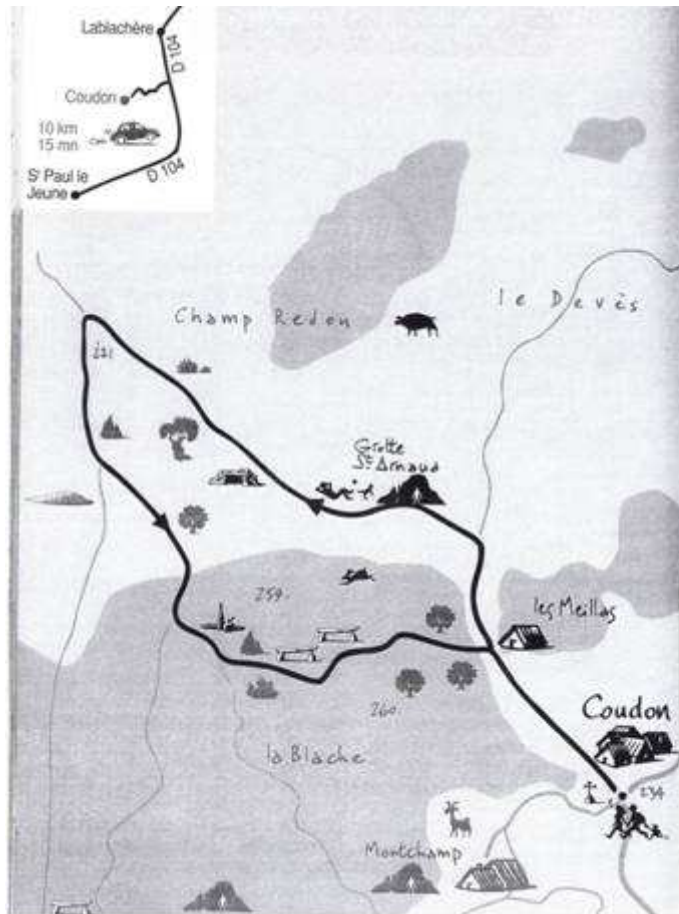
Dans la descente, vous avez la possibilité de grimper (10 mn) jusqu'à la tour de la Reine Jeanne qui domine l'ensemble du site. Un peu plus bas sous la route, remarquez le magnifique petit théâtre naturel avec sa scène et ses gradins.



Ballade le Vieil Audon



Ballade sur les Gras de Coudon



27 - Sur les Gras de Coudon

	Coudon 219 m		250 m - 31 m
	2h15		VTT junior

Ballade sans aucune difficulté dans un milieu végétal caractéristique des étendues calcaires (les gras). Végétation très odorante composée de genévriers communs (sablé), cèdre vert et kermès, thym, bois, panchetier serbimbe, pinet serpyon, macrotrois. A fleur l'été, particulièrement aux heures chaudes de la journée. Aucun point d'eau.

Vous ne manquerez pas de remarquer des abeilles en pinces violettes appelées capotelles, qui ont servi au fil des siècles aux bergers et aux cultivateurs à ranger leurs outils, à se reposer ou à se protéger des intempéries, haies de murets circulaires, en "marchés" d'été à l'été sans pointer ni charpente.

Moyen facile à découvrir, tout du moins sur ce secteur, les dolmens : trois ou quatre de pierre, formés de deux piliers latéraux sur lesquels est posée une dalle de couverture, vraisemblablement tombaux collectifs datant du 2ème ou 3ème millénaire avant J-C. L'Arche est l'un des premiers, sinon le premier des départements français pour le nombre de ses dolmens. Vous pouvez aussi vous amuser à trouver des Ammonites, coquilles de mollusques fossilisés des époques primaires et secondaires.

Fromage de chèvre au hameau de Montchamp - 500 m environ du parking - venez à la ferme.


A la sortie du hameau de Coudon, se garer sur le parking devant la croix. Prendre la direction de Meillas, hameau constitué d'une seule grange et magnifique bâtisse en pierres modeste type de la maison calcaire. Poursuivre sur le chemin de terre. Au premier carrefour, bifurquer à gauche à 90° ; la progression est aisée sur un chemin plat, bordé de murets. Quelques centaines de mètres plus loin, sur votre droite, tout au bord du chemin, il vous faudra découvrir l'entrée de la grotte Saint-Arnaud, énorme cavité, cachée toutefois par la végétation. Muni d'une lampe, facilitez-vous à l'intérieur, tout en restant très prudent compte tenu de l'humidité de la roche. Dès que la cavité se rétrécit, faites demi-tour, l'accompagnement d'un spécialiste et un équipement approprié sont impératifs pour progresser au-delà. Vous aurez ainsi un aperçu de l'important réseau souterrain (aven, rivière, grotte...). Quelque peu humide et boueux, qu'à cela ne tienne, reprenez la balade en continuant le chemin. A proximité sur votre gauche, une capotelle : admirez dans le détail la construction extérieure et intérieure. Vous longer ensuite une véritable muraille, d'1 m de large et de haut, en pierres merveilleusement taillées, donnant une impression de solidité et d'éternité, véritable vestige d'un travail ancestral titanique (maur en pierres sèches dit à double parement).

Plus loin, prendre à gauche face à une jeune plantation de cèdres truffiers clôturée. Ensuite, prendre le 1^{er} chemin sur votre gauche (direction Chaudet). A environ 300 m, nouvelle introduction : maintenir le cap à gauche, mais assez rapidement, bifurquer à nouveau sur la gauche pour prendre le chemin un peu moins marqué que le précédent. Arrivé à une petite combe (caux), le chemin semble se diriger sur la droite vers une ruine nichée dans les cèdres : ne vous y engagez pas. Par contre, suivre face à vous le sentier qui monte en escaliers mal définis à travers les terrasses. A cet endroit précis, sur votre gauche, découvrez un dolmen (il manque toutefois la pierre horizontale). A la cime du mamelon, un beau point de vue à 180° s'offre à vous : massif du Tanargue à l'ouest, les 2 clochers de Lablachère face à vous et le rocher de Sangoon à l'est. Ensuite, un ancien sentier de chèvres, bien matérialisé, aux senteurs fortes de thym, rejoint Meillas.

Retour à Coudon par la route sur votre droite.



Ballade sur les Gras de Coudon




Ballade dans les vignes



Ballades au bord de la rivière la Beaume



Ballades à St André Lachamp



Ballades à St André Lachamp



Autres paysages et nature



Autres paysages et nature

